

**BAGAMÉR NAGYKÖZSÉG ÖNKORMÁNYZATA
KÉPVISELŐ-TESTÜLETÉNEK**

10/2014. (IX. 25.) önkormányzati rendelete

**A közterületek elnevezésének, elnevezésük megváltoztatására irányuló kezdeményezés
és a házszám-megállapítás szabályairól**

Bagamér Nagyközség Önkormányzatának Képviselő-testülete Magyarország helyi önkormányzatairól szóló 2011. évi CLXXXIX. Törvény 143. § (3) bekezdésében kapott felhatalmazás alapján, Magyarország Helyi Önkormányzatairól szóló 2011. CLXXXIX. törvény 13. § 2. és 3. pontja valamint az Alaptörvény 32. cikk (2) bekezdésében meghatározott feladatkörben eljárva az alábbi rendeletet alkotja.

I. FEJEZET

ÁLTALÁNOS RENDELKEZÉSEK

A rendelet célja és hatálya

1. §

- (1) A rendelet célja a közterület-nevek, és a helyi jelentőségű közlekedési nevek, valamint a házszámok megállapításának, illetve azok jelölésének szabályozása, a település működéséhez szükséges helyszíni tájékoztatói feltételek jobbá tétele érdekében.
- (2) Bagamér Nagyközség közigazgatási területén közterületet elnevezni, közterületek elnevezését megváltoztatni, házszámot megállapítani, módosítani e rendelet szabályai szerint lehet.

1. Értelmező rendelkezések

2.§

E Rendelet alkalmazásában:

1. Közterület: az épített környezet alakításáról és védelméről szóló törvény szerinti közterület.
2. Közterületnév: a magyarországi hivatalos földrajzi nevek megállapításáról és nyilvántartásáról szóló kormányrendelet szerinti közterületnév.
3. Házszám: olyan számmal, számmal és betűvel meghatározott azonosító jel, amely az ingatlan-nyilvántartásban helyrajzi számmal jelölt ingatlanhoz tartozik, és amely az ingatlan természetbeni beazonosítását szolgálja.

II. FEJEZET

A KÖZTERÜLETEK ELNEVEZÉSÉRE VONATKOZÓ SZABÁLYOK

1. A közterületek elnevezésének általános szabályai

3.§

- (1) Minden közterületet el kell nevezni, kivéve a mezőgazdasági célú, és a lakónépességet nem érintő dűlőutakat. A közterületek nevének megállapítása és megváltoztatása Bagamér Nagyközség Önkormányzata Képviselő-testületének hatáskörébe tartozik.
- (2) Az újonnan létesített közterület nevét a létrejöttét követő egy éven belül meg kell állapítani.
- (3) Az elnevezett közterület természetes folytatásaként létesülő új útszakasz külön elnevezési eljárás nélkül a már elnevezett közterület nevét veszi fel.

4.§

- (1) A közterület elnevezésénél figyelemmel kell lenni Bagamér Nagyközség jellegére, történelmére, hagyományaira és földrajzi sajátosságaira.
- (2) A közterület elnevezése során törekedni kell arra, hogy az elnevezés rövid és közérthető legyen. A közterületnevet a magyar nyelvhelyesség szabályainak megfelelően kell megállapítani.
- (3) Közterületet személyről, tárgyról, állatról, növényről, történelmi eseményről, földrajzi névről vagy fogalomról lehet elnevezni. A személyről történő elnevezés során törekedni kell arra, hogy az elnevezés olyan személynek állítson emléket, aki
 - a) a társadalmi élet bármely területén kimagasló érdemeket szerzett, és/vagy
 - b) élete, munkássága valamely módon Bagamérhoz kötődik.
- (4) Élő személyről közterületet elnevezni nem lehet.

2. A közterületek elnevezésének, az elnevezés módosításának eljárási szabályai

5.§

- (1) A közterületnév megállapítását vagy megváltoztatását írásban kezdeményezheti:
 - a) polgármester
 - b) a Képviselő-testület bizottsága,
 - c) a helyi önkormányzat képviselője,
 - d) Bagamér közigazgatási területén bejelentett lakcímmel rendelkező állampolgár,
 - e) Bagamér közigazgatási területén ingatlannal, székhellyel, telephellyel rendelkező jogi személy.

6.§

Az elnevezésre vonatkozó előterjesztést annak testület elé történő benyújtását megelőzően 8 nappal a Polgármesteri Hivatal hirdetőtábláján ki kell függeszteni, illetve ezzel megegyező időtartamra Bagamér Nagyközség Önkormányzatának hivatalos honlapján is közzé kell tenni. Az elnevezéssel kapcsolatban a kifüggesztés időtartama alatt benyújtott észrevételeket a képviselő-testületi előterjesztéshez mellékelni kell.

7.§

(1) A közterület elnevezésével kapcsolatos döntést a helyben szokásos módon közzé kell tenni, továbbá a döntésről értesíteni kell: az illetékes okmányirodát, földhivatalt, rendőrkapitányságot, postát, katasztrófavédelmi szervet, a köznevelési intézményeket, és a közmű-szolgáltatókat.

(2) A közterület megszűnésével a közterület neve külön képviselő-testületi döntés nélkül megszűnik.

(3) A község közterületeinek nevét jegyzékbe kell foglalni, és abban a változásokat folyamatosan fel kell tüntetni. A jegyzéket a Bagaméri Polgármesteri Hivatal vezeti.

III. FEJEZET

A HÁZSZÁM MEGÁLLAPÍTÁSÁRA ÉS MÓDOSÍTÁSÁRA VONATKOZÓ SZABÁLYOK

1. A házszámozással érintett ingatlanok és jelölésük rendje

8.§

(1) A névvel ellátott közterületen a beépített és a beépítetlen építési telkeket házszámmal kell ellátni. A házszám arab egész szám.

(2) Ingatlan megosztása esetén – ha az újonnan kialakuló telek ugyanarra a közterületre nyílik – a házszám arab egész szám és arab egész szám(ok) az ABC betűjének alátörésével. Adott ingatlanon több lakás építése esetén a lakások megjelölése arab számokkal történik.

(3) Telekegyesítéskor a házszámokat össze kell vonni.

(4) Ha egy ingatlan több közterülettel is érintkezik, az építmény utcafronti főhomlokzata határozza meg a házszámozást.

(5) Az utca jobb oldalán a páratlan, bal oldalán a páros számoknak kell lenniük.

Házszámváltozás

9.§

(1) A házszámokat és azok változásait hivatalból, illetve annak a személynek a kérelmére, akinek ehhez jogos érdeke fűződik, a polgármester állapítja meg.

(2) A határozat alapján azok, akik az érintet ingatlanra vonatkozóan lakcímmel rendelkeznek, kötelesek megváltozott lakcímüket 30 napon belül hivatalos okmányaikon átvezetni, illetve az ingatlan-nyilvántartásba bejegyezni.

(3) Az ingatlan házszámának megváltoztatása különösen akkor indokolt, ha:

- a) több ingatlan azonos utcanévvel és azonos házszámmal szerepel a hivatalos nyilvántartásban,
- b) az ingatlan egyedi számszerű megjelölése nem a kialakult növekvő számsorban található,
- c) ingatlan megosztására, egyesítésére kerül sor.

IV. FEJEZET

A NÉVTÁBLÁK ÉS HÁZSZÁMTÁBLÁK ELHELYEZÉSE, LAKCÍMRENDEZÉS

1. A névtáblák elhelyezésének szabályai

10.§

(1) A közterületek nevét jól látható módon, névtáblán kell feltüntetni. A közterületek névtábláit a saroktelek kerítésén, ennek hiányában a saroképületen, vagy külön tartószerkezeten kell elhelyezni.

(2) A névtábla kihelyezésével érintett ingatlan tulajdonosa vagy használója a névtábla kihelyezését tűrni köteles.

(3) névtáblák kihelyezéséről, karbantartásáról, szükség szerinti cseréjéről az önkormányzat gondoskodik.

11.§

(1) Új közterület nevét tartalmazó névtáblákat a névadást követő 90 napon belül el kell helyezni.

(2) A közterület elnevezésének megváltozása esetén a régi elnevezést feltüntető névtáblákat a változásról szóló döntést követő egy évig piros átlós vonallal áthúzva az eredeti helyén kell hagyni. Az új elnevezést feltüntető névtáblákat közvetlenül a régi fölött vagy alatt kell elhelyezni.

2. Házszám tábla elhelyezésének szabályai

12.§

(1) A házszámot jelző táblát az ingatlan utcafronti kerítésére, házfalára, az utcáról jól látható módon kell az ingatlan használójának, kezelőjének, ennek hiányában a tulajdonosának elhelyezni, a házszám megállapításától, vagy az ingatlan feletti rendelkezési jog megszerzésétől számított 30 napon belül.

(2) A házszám tábla beszerzéséről, kihelyezéséről, olvasható állapotban tartásáról, szükség szerinti cseréjéről és pótlásáról az (1) bekezdés szerinti kötelezett gondoskodik.

V. FEJEZET

ÁTMENETI ÉS ZÁRÓ RENDELKEZÉSEK


13.§

(1) Ez a Rendelet 2014. október 1. napján lép hatályba.

Bagamér, 2014. szeptember 25.




Orvos Mihály
polgármester




Boldogné Bocskai Erzsébet
megbízott jegyző

A rendeletet kihirdettem:

Bagamér, 2014. szeptember 25.



Boldogné Bocskai Erzsébet
megbízott jegyző

